

Auszug aus dem rechtsverbindlichen Bebauungsplan für das Gebiet  
"Pettenkoferallee und Bahnhofstraße Teil II" der Gemeinde Seeshaupt

Lageplan M 1:1000



6. vereinfachte Änderung des Bebauungsplanes für das Gebiet  
"Pettenkoferallee und Bahnhofstraße Teil II" der Gemeinde Seeshaupt

Lageplan M 1:1000

Satzung der Gemeinde Seeshaupt zur 6. vereinfachten Änderung  
des Bebauungsplanes für das Gebiet zwischen "Pettenkoferallee  
und Bahnhofstraße Teil II" vom 13.01.1995

Aufgrund der §§ 9, 10 des Baugesetzbuchs (BauGB), Art. 91 der  
Bayer. Bauordnung (BayBO) und der Verordnung über die Nutzung  
der Grundstücke - Baunutzungsverordnung (BauNVO) - erläßt die  
Gemeinde Seeshaupt folgende Bebauungsplanänderung als Satzung:

§ 1

Änderung des Bebauungsplanes "Pettenkoferallee und Bahnhofstraße Teil II"  
Der Bebauungsplan "Pettenkoferallee und Bahnhofstraße Teil II" der  
Gemeinde Seeshaupt vom 13.01.1995 wird wie folgt geändert:

1.0 Festsetzungen durch Planzeichen

1.12 Ga Flächen für Garagen und Nebengebäude  
soweit nicht innerhalb der Baugrenzen

2.0 Der bisherige Planteil wird für den Bereich des Grundstückes  
Flur-Nr.: 215/7 Gemarkung Seeshaupt durch den beiliegenden  
Planteil ersetzt.

3.0 Nach Ziffer 1.20 der Festsetzungen durch Planzeichen wird folgendes  
neues Planzeichen eingefügt:

Geltungsbereich der Änderung

§ 2 - In Kraft treten

Diese Änderungsatzung tritt mit der Bekanntmachung des  
Satzungsbeschlusses in Kraft.

Verfahrensvermerke zur Vereinfachten Änderung des Bebauungsplanes  
"Pettenkoferallee und Bahnhofstraße Teil II" im Bereich der Flur-Nr. 215/7

1. Änderungsbeschuß am 12.11.2002

2. Den betroffenen Bürgern wurde Gelegenheit  
zur Stellungnahme gegeben (§ 13 Nr. 2 BauGB) vom ..... bis .....  
Die betroffenen Nachbarn haben per Unterschrift ihr Einverständnis erklärt

3. Beteiligung der berührten Träger öffentlicher  
Belange (§ 13 Nr. 3 BauGB) am ..... 18.11.02  
mit Termin bis ..... 09.12.02

4. Satzungsbeschuß (§ 10 BauGB) am ..... 10.12.02

Seeshaupt, den ..... 19.12.02

Siegel

*H. Kimer*  
Hans Kimer  
1. Bürgermeister



5. Ortsübliche Bekanntmachung des  
Satzungsbeschlusses (§ 10 BauGB) am ..... 07.01.2003

6. In Kraft getreten nach vollzogener  
Bekanntmachung am ..... 08.01.2003


Seeshaupt, den ..... 01.01.2003

Siegel



*H. Kimer*  
Hans Kimer  
1. Bürgermeister



Antragsteller und Grundstückseigentümer:



Zustimmung der Nachbarn:



Gemeinde Seeshaupt  
Am Starnberger See

## 6. Vereinfachte Änderung des Bebauungsplanes

### "Pettenkoferallee und Bahnhofstraße Teil II"

Planfertiger:

Bögl Planungs-GmbH  
Obere Stadt 96

82362 Weilheim  
Tel. 0881/92481-0

Weilheim, den 13.11.2002

