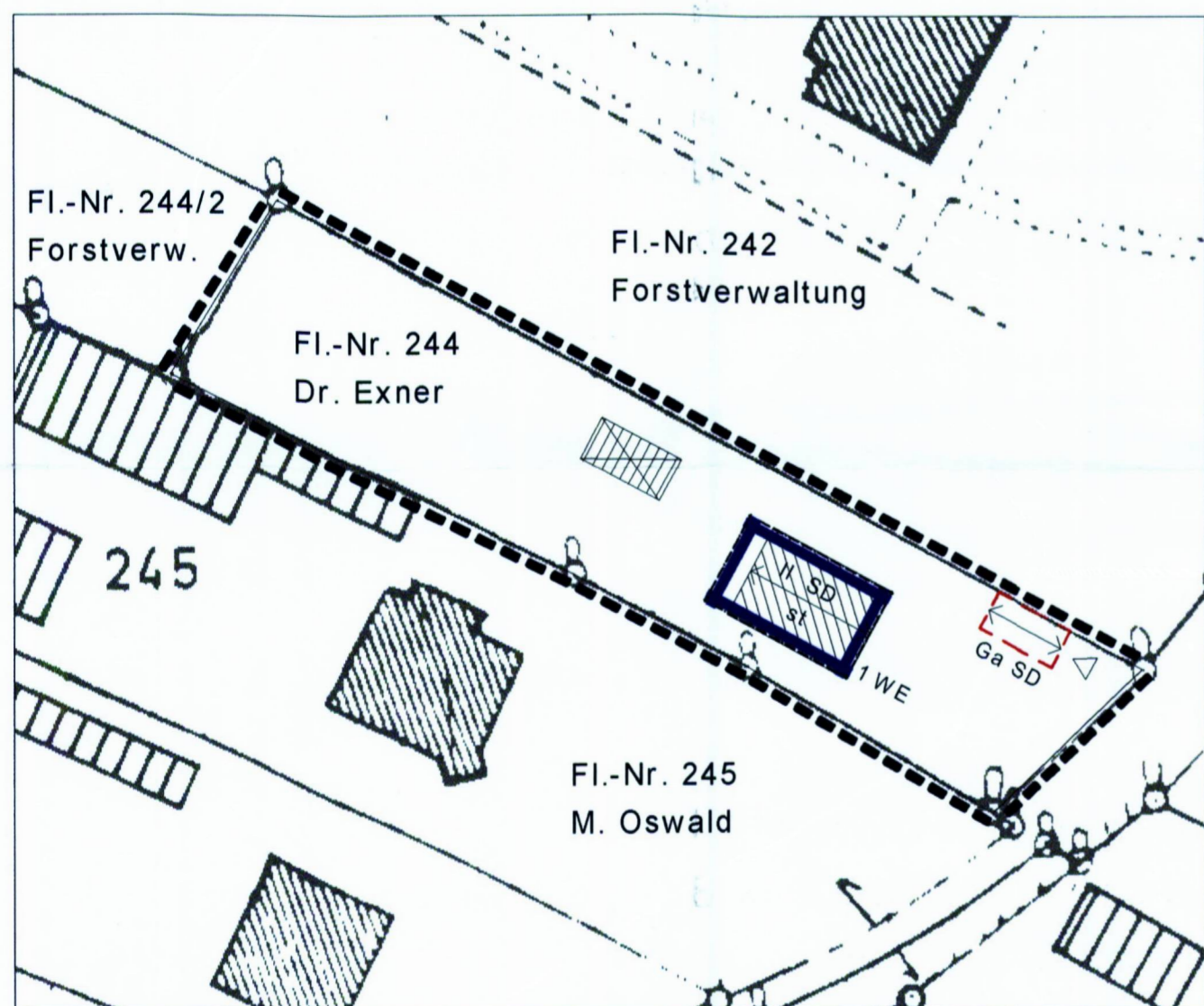


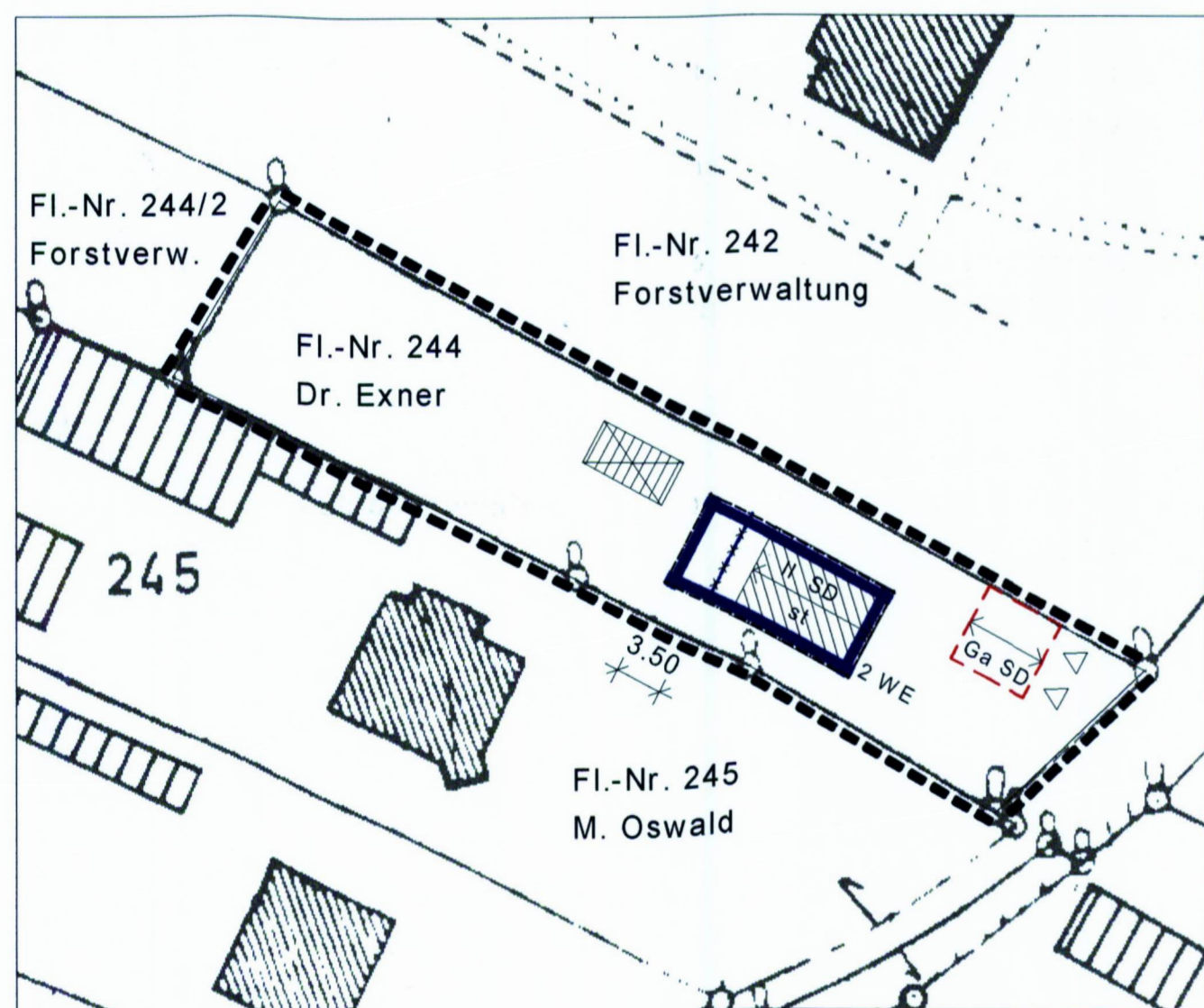
Lageplan M 1 : 1000

Legende:

	Grenze des räumlichen Geltungsbereichs für die Bebauungsplanänderung
	Baugrenze
	entfallene Baugrenze
	Bestandsgebäude
	Flächen für Garagen
	abzubrechende Gebäude
	Ein- und Ausfahrt
	Firstrichtung bindend
SD	Satteldach
zB. II	Zahl der Vollgeschosse als Höchstgrenze
st	steile Dachneigung z.B. über 35°



Bebauungsplan Bestand M 1 : 500



Bebauungsplan Änderung M 1 : 500

Satzung der Gemeinde Seeshaupt zur vereinfachten Änderung des Bebauungsplans "Ortsmitte II" vom

Aufgrund der §§ 9, 10 des Baugesetzbuches (BauBG), Art. 91 der Bayer. Bauordnung (BayBO) und der Verordnung über die Nutzung der Grundstücke - Baunutzungsverordnung (BauNVO) - erlässt die Gemeinde Seeshaupt folgende Bebauungsplanänderung als Satzung:

§ 1 - Änderung des Bebauungsplans "Ortsmitte II"
Der Bebauungsplan "Ortsmitte II" der Gemeinde Seeshaupt vom wird wie folgt geändert:


1. Der bisherige Planteil wird für den Bereich des Grundstücks FI.-Nr. 244, Gemarkung Seeshaupt durch den beiliegenden Planteil ersetzt.

§ 2 - In Kraft treten
Diese Änderungssatzung tritt mit der Bekanntmachung des Satzungsbeschlusses in Kraft.

Verfahrensvermerke

1. Änderungsbeschluss am 03.04.2001
2. Den betroffenen Bürgern wurde Gelegenheit zur Stellungnahme vom Antrag auf VA wurde vom Architekturbüro bzw. Bauherren an Grundstücksnachbarn übergeben. gegeben (§ 13 Nr. 2 BauGB)
3. Beteiligung der berührten Träger öffentlicher Belange vom am 03.05.2001 bis (§ 13 Nr. 3 BauGB)
4. Satzungsbeschluss am 12.06.01 (§ 10 BauGB)
5. Ortsübliche Bekanntmachung des Satzungsbeschlusses vom 07.09.2001 bis 09.10.2001 bzw. am 07.09.2001 (§ 10 BauGB)
6. In Kraft getreten nach vollzogener Bekanntmachung am Seeshaupt 10.09.2001 (Ort, Datum)

Seeshaupt 15.06.2001
(Ort, Datum)
Hans Hirsch
1. Bürgermeister



Hans Hirsch
1. Bürgermeister

