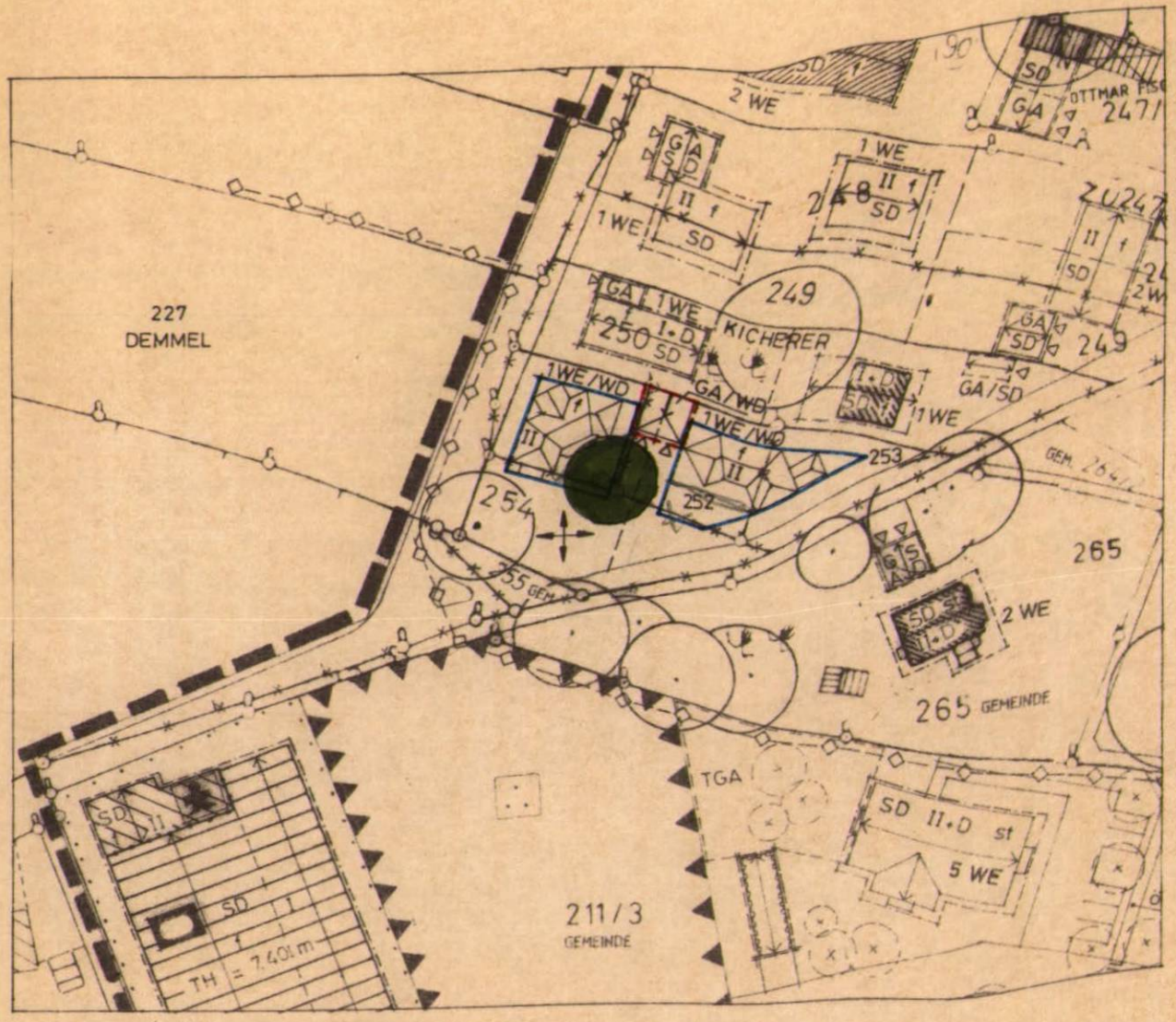
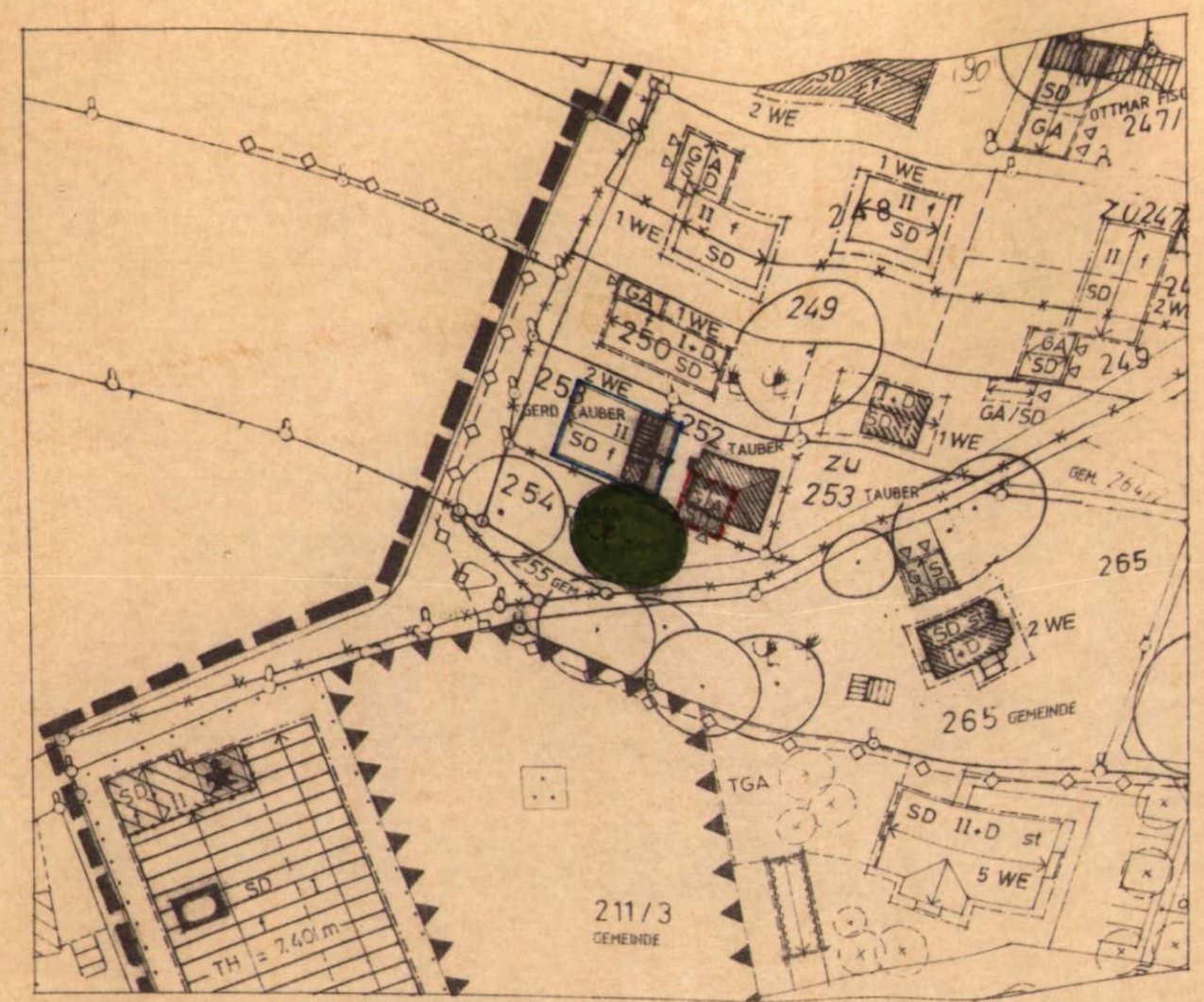









Vereinfachte Änderung gemäß BauGB § 13 des Bebauungsplanes „Seeshaupt – Ortsmitte II“ der Gemeinde Seeshaupt im Bereich Flur-Nr. 252, 253 und 254



Änderungen bzw. Ergänzungen:

-  Baugrenze
-  GA Flächen für Garagen
-  WD Walmdach
-  Begrenzungslinie für vorgeschlagenen Baukörper
-  vorgeschlagene Grundstücksteilung
-  vorhandener Baum – neu eingemessen
-  Firstrichtung variabel

Soweit die Festsetzungen des rechtsverbindlichen Bebauungsplanes „Seeshaupt – Ortsmitte II“ durch diese Änderung bzw. Ergänzungen nicht betroffen sind, gelten diese weiter.

AUSZUG AUS DEM RECHTSVERBINDLICHEN BEBAUUNGSPLAN „SEESHAUPT-ORTSMITTE II“ DER GEMEINDE SEESHAUPT

LAGEPLAN M 1 : 1000

ÄNDERUNG DES RECHTSVERBINDLICHEN BEBAUUNGSPLANES „SEESHAUPT-ORTSMITTE II“ DER GEMEINDE SEESHAUPT

LAGEPLAN M 1 : 1000



Planfertiger:

Weilheim, den 16.12.1999

Satzungsbeschluss: 14.03.2000  
Bekanntmachung: 28.03.2000



ARCHITEKTURBÜRO  
MANFRED BÖGL  
OBERE STADT 96 · T. 4 00 33  
82962 WEILHEIM I. OB