

- Information
- Rathaus
- Bahnhof
- Dampfersteg
- ÖPNV Bushaltestelle
- Parkplatz 1-5
- E-Tankstelle
- WC
- WC barrierefrei
- Badeplatz
- Bootsverleih
- Fahrradverleih/Service
- Kinderspielplatz
- Fußballplatz/Bolzplatz
- Arzt
- Bank
- Post
- Apotheke

Sehenswertes

- 1** Seegerichtssäule, Seepromenade
- 2** Katholische Kirche St. Michael, Kriegerdenkmal
- 3** Lourdes-Kapelle
- 4** Mahnmahl
- 5** Schaugarten
- 6** Evangelische Kirche Seeshaupt
- 7** Kapelle St. Jakobus d. Ä.
- 8** Franzosenkreuz
- 9** Brückenheiliger Franziskus

Serviceeinrichtungen

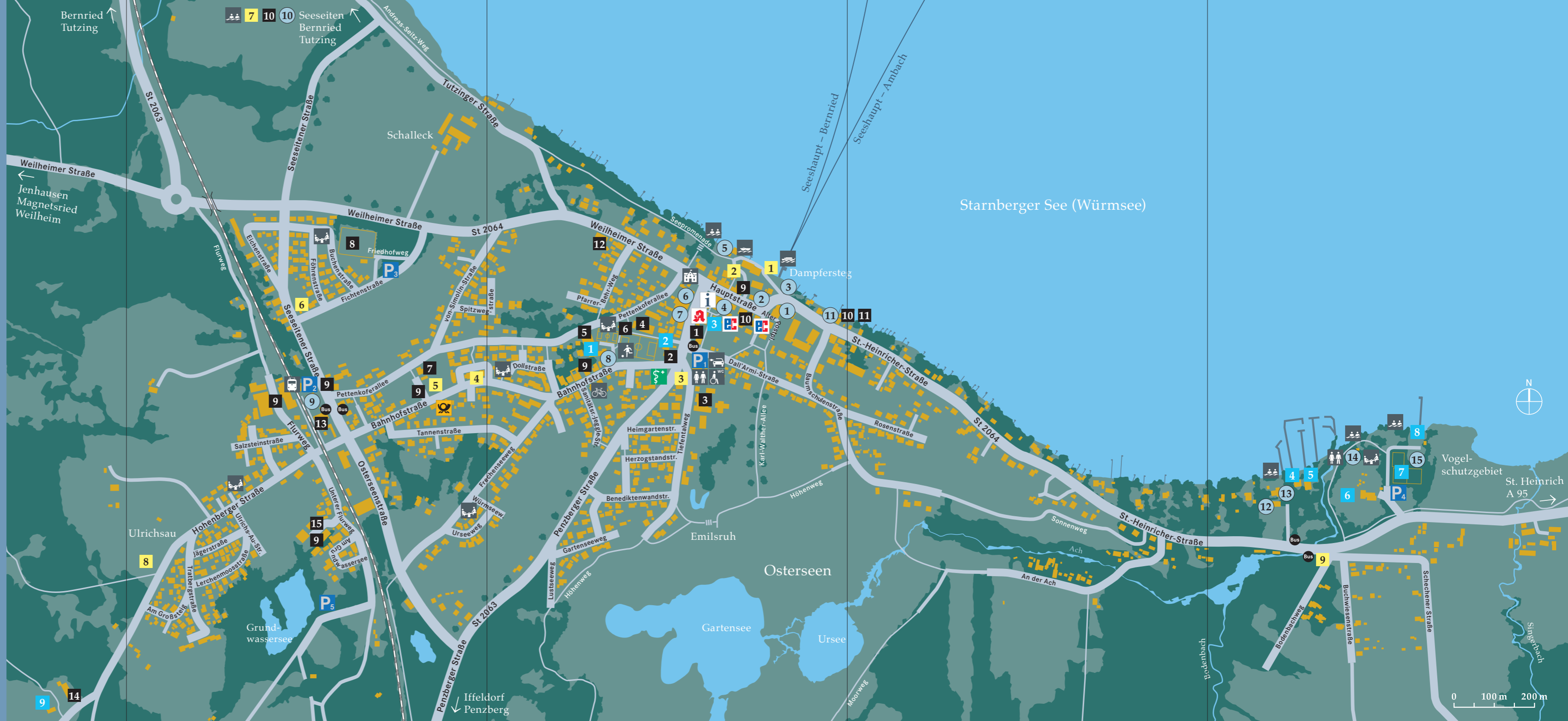
- 1** Grundschule Seeshaupt
- 2** Feuerwehr/Leonhard-Sterff-Saal
- 3** Seniorenzentrum Seeshaupt
- 4** Kinderhaus
- 5** Kinderhort
- 6** Gemeindebücherei
- 7** Kindernest
- 8** Friedhof
- 9** Einkaufen
- 10** Fischerei
- 11** Angelkarte
- 12** Tankstelle
- 13** Kfz-Werkstatt
- 14** Kfz- und Fahrradwerkstatt
- 15** Motorrad-Werkstatt

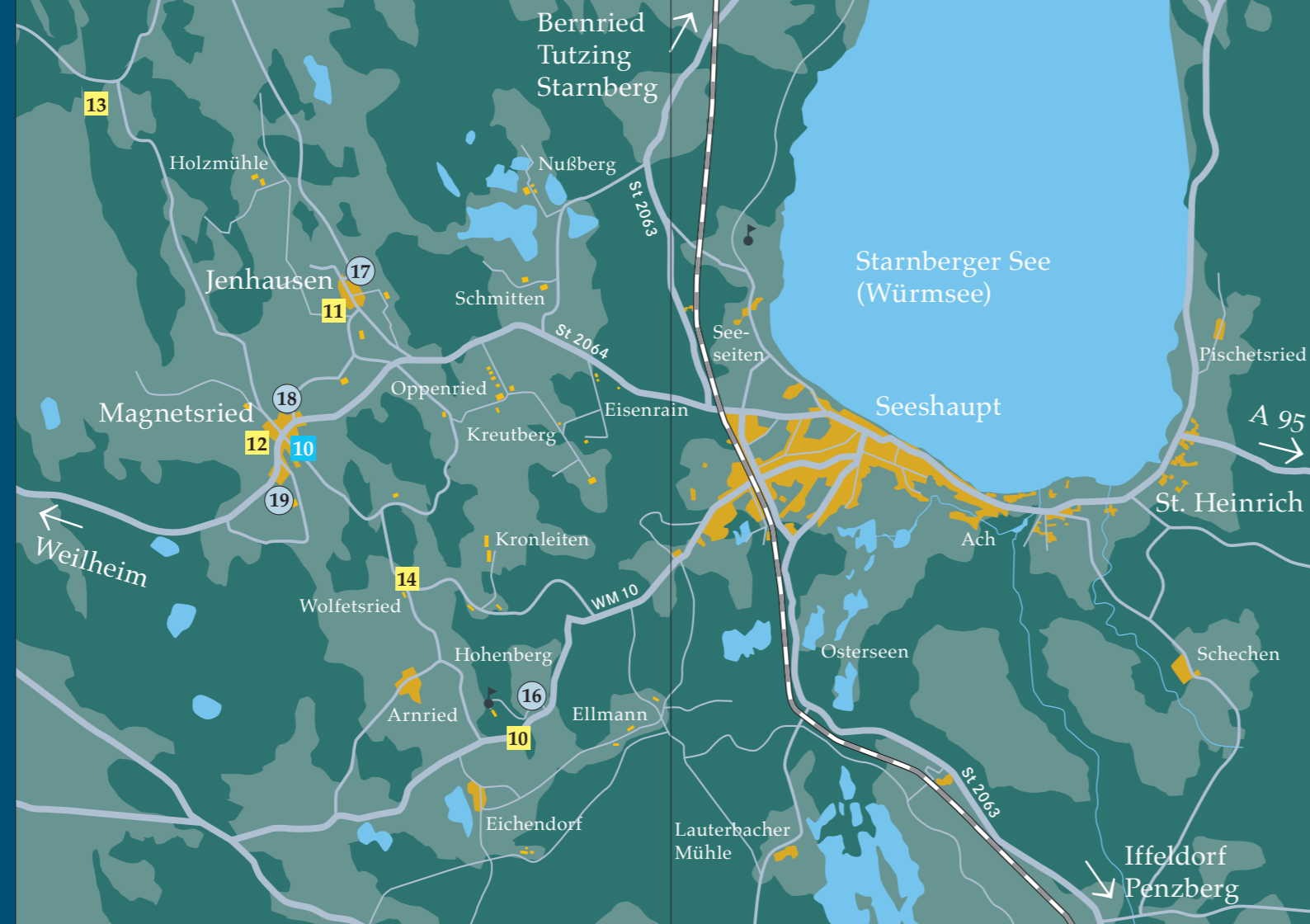

Freizeiteinrichtungen

- 1** Sportzentrum, Mehrzweckhalle, Kegelbahn, Schützenheim
- 2** Trachtenheim
- 3** Bouleplatz
- 4** SVOS Segelverein
- 5** YCSS Yacht-Club
- 6** Campingplatz Seeshaupt
- 7** FC Seeshaupt Tennis
- 8** FCSS Segelverein
- 9** Stockschützen

Gastronomie und Hotel

- 1** Seeresidenz Alte Post
- 2** Bäckerei Stehcafé am See, Eiscafé
- 3** Kiosk am Dampfersteg
- 4** Café Restaurants
- 5** Stüberl am See
- 6** Restaurant Sonnenhof
- 7** Hotel Garni Sterff
- 8** Sportzentrum/Restaurant
- 9** Seeshaupter Landküche
- 10** Café Seeseiten
- 11** Restaurant Café am See
- 12** Hotel/Restaurant
- 13** Seerestaurant
- 14** Biergarten am See
- 15** Tennisstüberl





Seeshaupt und Umgebung

Seeshaupt liegt malerisch am Süden des Starnberger Sees, eingebettet in die hügelige Voralpenlandschaft mit den angrenzenden idyllischen Osterseen. Die zur Gemeinde gehörenden Orte Magnetsried und Jenhausen sind Zentrum des bekannten Eberfinger Drummlinfeldes.

Viele lieben die Ursprünglichkeit und Authentizität der Region. Sonnige Badeplätze und Stege laden Wassersportler und Schwimmsportbegeisterte ein. Gut ausgebaute Rad- und Wanderwege ermuntern zu traumhaften Ausflügen.

Die Einführung der Dampfschiffahrt auf dem Starnberger See (1851) und die Anbindung an die Bahnlinie (1865) brachte die Welt nach Seeshaupt. Künstler, Literaten und Sommerfrischler entdeckten das idyllische Dorf. Noch heute erinnern manche Villen an diese Zeit.

Seit vielen Jahren locken das Osterfeuer, das Fischerstechen und der Kunsthandwerkermarkt Besucher an aus nah und fern. Rund 40 Vereine prägen das soziale Miteinander.

Entdecken Sie ein hochwertiges, alternatives und auch kultiges Angebot an kleinen und feinen Geschäften, Cafés, Restaurants und Unterkünften.

Starnberger See

Der Starnberger See, bis 1962 Würmsee, mit einer Länge von 20 km einer der größten Seen Deutschlands, bietet eine herrliche Aussicht auf die nahen Alpen. Viele Freizeitsportler nutzen ihn zum Segeln, Surfen, Kiten, SUPen, Angeln oder Ruderbootfahren. Als Landschaftsschutzgebiet dient der See im Winter tausenden Zugvögeln als Rastplatz.




Ortsplan

Seeshaupt



Naturschutzgebiet Osterseen

Die einzigartige Eiszerfallandschaft mit unvergleichlichen Ausblicken ist eines der bedeutendsten Geotope Bayerns. Gewässer, Moore, Mischwald und Feuchtwiesen sind Lebensraum seltener Tier- und Pflanzenarten und bieten Wanderern vielfältige Beobachtungsmöglichkeiten.



- Sehenswertes**
- Schloss
 - 10** Kapelle St. Maria Magdalena
 - 11** Kirche Mariä Himmelfahrt, Kriegerdenkmal
 - 12** Kirche St. Margaretha
 - 13** Magnetsrieder Hart
 - 14** Wolfetsrieder Kapelle

- Freizeiteinrichtungen**
- 10** CVJM Hof
- Gastronomie und Hotel**
- 16** Schlossgaststätte Hohenberg
 - 17** Gastwirtschaft Zum Reßl
 - 18** Landgasthof zur Quelle
 - 19** Zweilindenhof

Herausgeber
Gemeinde Seeshaupt
www.seeshaupt.de

Ein Projekt der
Dorfentwicklung

Büro für Gestaltung
Wangler & Abele
www.wangler-abele.de

Fotos
Matthias Fladner, Christian
Helmer, Thomas Leybold

Stand 2022

Gemeinde
Seeshaupt

